

«СОГЛАСОВАНО»
Глава администрации ГО Верхняя
Пышма

И.В.Соломин
« 10 » 08 2017 г.

«УТВЕРЖДАЮ»
Директор МАОУ «СОШ №25»
Л.В.Разумная
« 07 » 08 2017 г.



«СОГЛАСОВАНО»
Начальник ГИБДД МО МВД России
«Верхнепышминский» майор
полицейский

А.А. Елькин
« 07 » 08 2017 г.



ПАСПОРТ
автобусного маршрута
г. Верхняя Пышма МАОУ «СОШ №25»
– поселок Залесье – поселок Зеленый бор

Вид маршрута: **специальный, школьный**
Составлен: « 07 » августа 2017 г.

Муниципальное автономное общеобразовательное учреждение «Средняя общеобразовательная школа № 25 с углубленным изучением отдельных предметов»

ИНН / КПП 6606011523 / 668601001

624092, Свердловская область, г.Верхняя Пышма, ул.Петрова, 43-А

Сведения об автобусе и водителе

Марка автобуса	ПАЗ 320370-08
Государственный номер автобуса	КК 338 66
Водитель автобуса	Паклин Сергей Владимирович
Дата рождения	04.07.1967
Образование	Средне-специальное
Стаж работы водителем	32 года
Стаж работы в МАОУ «СОШ № 25»	1 месяц
Стаж работы на автомобиле категории «Д»	11 лет
Номер водительского удостоверения	66 ЕВ 043767
Дата выдачи удостоверения	11.12.2010

Директор МАОУ «СОШ № 25»:



Л.В.Разумная

Муниципальное автономное общеобразовательное учреждение «Средняя общеобразовательная школа № 25 с углубленным изучением отдельных предметов»

ИНН / КПП 6606011523 / 668601001

624092, Свердловская область, г.Верхняя Пышма, ул.Петрова, 43-А

Сведения об автобусе и водителе

Марка автобуса	ПАЗ 32053-70
Государственный номер автобуса	Х 984 МО 96
Водитель автобуса	Зырянов Евгений Владимирович
Дата рождения	23.03.1967.
Образование	Средне-специальное
Стаж работы водителем	31 год
Стаж работы в МАОУ «СОШ № 25»	Вновь поступивший
Стаж работы на автомобиле категории «Д»	19 лет
Номер водительского удостоверения	66 16 380964
Дата выдачи удостоверения	15.08.2014

Директор МАОУ «СОШ № 25»:



Л.В.Разумная

Путь следования по маршруту

<i>Путь следования</i>	<i>Дата изменения</i>	<i>Причина изменения</i>
г. Верхняя Пышма, ул. Петрова 43-А		
п. Зеленый бор ул. Октябрьская 27		

Путь следования в обратном направлении

<i>Путь следования</i>	<i>Дата изменения</i>	<i>Причина изменения</i>
п. Зеленый бор ул. Октябрьская 27		
г. Верхняя Пышма, ул. Петрова 43-А		

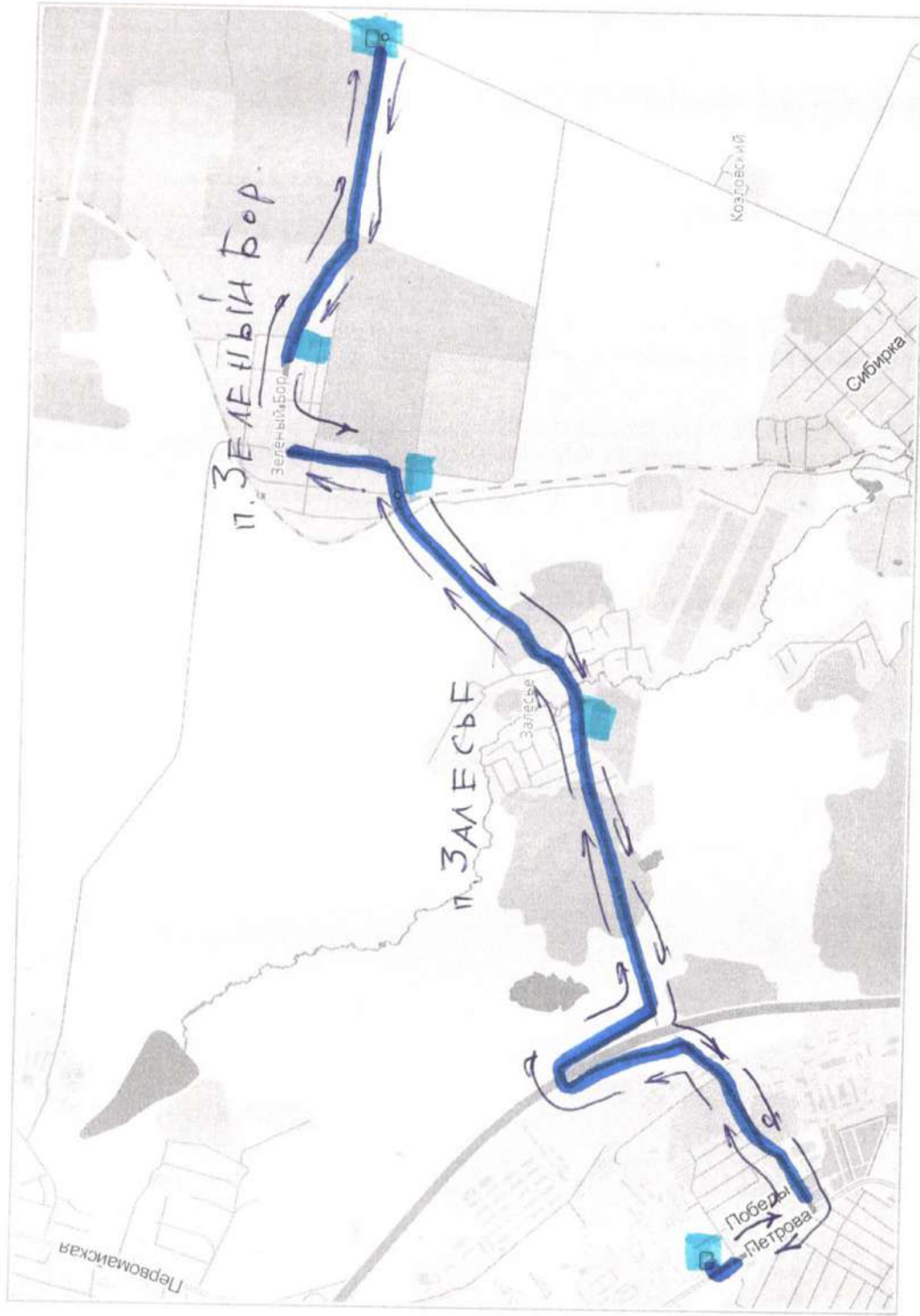
СВЕДЕНИЯ О ТРАССЕ МАРШРУТА

<i>Кем обслуживается дорога</i>	<i>Улицы и дороги обслуживают ГКУ СО «Управление автомобильных дорог»</i>
Наличие мостов на каком километре и их грузоподъемность	да п. Залесье ул. Ясная. Ограничений в виде дорожных знаков нет.
Железнодорожные переезды	да п Зеленый бор ул. Ясная
На каких остановочных пунктах имеются съездные площадки	отсутствуют
Наличие разворотной площадки на конечном пункте	да



Сделайте поиск еще удобнее — скачайте 2ГИС на свой смартфон!
Приложение доступно для Android, iOS, Windows Phone.

Вы искали как проехать от Верхняя Пышма (Верхняя Пышма городской округ), Петрова, 43а до Зелёный Бор (Верхняя Пышма городской округ), Октябрьская, 27



УПРАВЛЕНИЕ ОБЪЕЗДА
— ОТМЕТКА

Екатеринбург (июль 2017)



ХАРАКТЕРИСТИКА МАРШРУТА

Дата открытия и основания	2017
Общая протяженность маршрута	18 км
Вид маршрута	специальный, школьный
Пункт начала движения по маршруту	МАОУ «СОШ №25» г. Верхняя Пышма, ул. Петрова 43-А
Конечный пункт маршрута	МАОУ «СОШ №25» г. Верхняя Пышма, ул. Петрова 43-А
Режим работы	в течении учебного года, ежедневно
Время начала работы на маршруте	07:30
Окончание работы	19:00
На маршруте работает	один автобус марки ПАЗ-32053-70 один автобус марки ПАЗ-320370-08
Скорость движения на маршруте	в городе 40 км/час; на трассе не более 60 км/час
Количество остановочных пунктов на маршруте	в одну сторону – 4, обратно - 1
Время отстоя на конечном пункте	5 минут
Норма времени на один оборотный рейс	40 минут
Время обеда и отдыха	10:00-12:00 15:00-17:00

АКТ
ОБСЛЕДОВАНИЯ АВТОБУСНОГО МАРШРУТА
г. Верхняя Пышма МАОУ «СОШ №25»-
п. Залесье – п. Зеленый бор - г. Верхняя Пышма МАОУ «СОШ №25»

Комиссия в составе:

1. Заместителя директора по АХЧ Ковалевой М.Н.
2. Водителя Паклина С.В.
3. Сопровождающего Блиновой О.А.

При обследовании **установлено:**

1. Протяжённость маршрута: - *прямое 9 км, обратное 9 км*
2. Маршрут начинается - *с двора МАОУ «СОШ №25» г. Верхняя Пышма, ул. Петрова, 43-А*
3. Проходит по улицам и дорогам:

- ул. Петрова г. Верхняя Пышма

- пер. Победы г. Верхняя Пышма

- дорога к поселку Залесье

- ул. Ясная п. Залесье

- дорога к поселку Зеленый бор

- ул. Артиллеристов п. Зеленый бор

- ул. Октябрьская п. Зеленый бор

4. Выявленные в результате обследования недостатки в состоянии оборудования маршрута, содержания улиц, дорог, искусственных сооружений и т.д. не отвечающие требованиям безопасности дорожного движения:

- отсутствуют

Заключение комиссии: _____ *соответствует*

(соответствует или не соответствует требованиям безопасности дорожного движения)

НЕ ДОПУСКАЕТСЯ организация регулярных автобусных перевозок по маршруту до устранения вышеперечисленных недостатков.

Члены комиссии:

 Ковалева М.Н.
 Паклин С.В.
 Блинова О.А.

ОПИСАНИЕ ДОРОЖНЫХ УСЛОВИЙ МАРШРУТА

Маршрут начинается: **от здания МАОУ «СОШ №25» и проходит:** по г. Верхняя Пышма ул. Петрова, пер. Победы, под эстакадой Верхотурского тракта по ул. Ясная п. Залесье (остановка ул. Ясная 1), дорога к п. Зеленый бор, в п. Зеленый бор ул. Артиллеристов (остановка перед перекрестком ул. Артиллеристов и ул. Станционная), ул. Октябрьская (остановка ул. Октябрьская 28), разворот с остановкой на конечном пункте на площадке ул. Октябрьская 28.

Маршрут обратного пути – п. Зеленый бор ул. Октябрьская, ул. Артиллеристов по дороге в п. Залесье, ул. Ясная п. Залесье, под эстакадой Верхотурского тракта, по г. Верхняя Пышма пер. Победы, ул., Петрова. Конечная остановка – здание **МАОУ «СОШ №25»**

Путь следования автобуса по дорогам, дорожные условия и условия движения на маршруте (дорожное покрытие, ширина и состояние проезжей части, обочин, интенсивность, состав движения, наличие подъёмов, спусков, искусственных сооружений, регулируемых перекрёстков и т.д.)

Наличие опасных участков:

1. Мост в п. Залесье ул. Ясная
2. 1 не регулируемый железнодорожный переезд (ж д. пути не эксплуатируются)
3. 2 не регулируемых пешеходных перехода

Остановочные пункты и их характеристика

1. посадочная площадка на территории МАОУ «СОШ №25»: имеется асфальтированная площадка для посадки и высадки пассажиров

2. посадочная площадка в п. Залесье и п. Зеленый бор: имеется асфальтированные площадки для посадки и высадки пассажиров

Наличие благоустроенных разворотных площадок на конечных пунктах:

Имеется площадка для безопасного разворота

Дороги обслуживает и содержит: ГКУ СО «Управление автомобильных дорог»



«УТВЕРЖДАЮ»
Директор МАОУ «СОШ №25»
Л.В.Разумная
« 04 » 08 2017 г.

ГРАФИК
движения школьного автобуса по маршруту

<i>Туда</i>	<i>Наименование остановочного пункта</i>	<i>Обратно</i>
<i>Время проезда</i>		<i>Время проезда</i>
07:30	п. Залесье ул. Ясная 1; п. Зеленый бор (перекресток ул. Артиллеристов - ул. Станционная). Ул. Октябрьская 28, ул. Октябрьская 27	19:00

РЕЖИМ ТРУДА И ОТДЫХА ВОДИТЕЛЯ НА МАРШРУТЕ

Водителю установлен суммарный учет рабочего времени продолжительностью учетного периода	один год
Подготовительно-заключительное время для выполнения работ перед выездом на линию и после возвращения	45 минут
Время прохождения предрейсового и послерейсового медосмотра	45 минут
Время управления автомобилем	6 часов 30 минут
Перерыв для отдыха между рейсами	2 часа
Специальный перерыв для отдыха между рейсами	2 часа
Продолжительность ежедневной работы (смены)	12 часов



«УТВЕРЖДАЮ»
Директор MAOU «СОШ №25»
Л.В.Разумная
2017 г.

АКТ

Замера протяжённости маршрута

Комиссия в составе:

1. Заместителя директора по АХЧ Ковалевой М.Н.
2. Водителя Паклина С.В.
3. Сопровождающего Блиновой О.А.




02.08.2017 г. произвели замер межстаночных расстояний и общую протяжённость маршрута г. Верхняя Пышма MAOU «СОШ №25» – п. Залесье - г. Верхняя Пышма MAOU «СОШ №25» путем контролируемого замера на автобусе марки ПАЗ-32053-70 гос.№ Х 984 МО , водитель Паклин С.В. на стандартных автошинах, стандартным механическим спидометром.

Общая протяжённость маршрута согласно показаниям счетчика-спидометра от здания MAOU «СОШ №25» до начального пункта маршрута составила 18 км.

Протяжённость маршрута в прямом направлении 9 км

Протяжённость маршрута в обратном направлении 9 км

Члены комиссии:

 Ковалева М.Н.
 Паклин С.В.
 Блинова О.А.